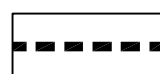


| | |
|--|--|
| Županija: LIČKO - SENJSKA | |
| Općina: PERUŠIĆ | |
| Naziv prostornog plana: URBANISTIČKI PLAN UREĐENJA ZONE SPORTA I REKREACIJE MLAKVE (oznaka "Rc") | |
| Naziv kartografskog prikaza: UVJETI KORIŠTENJA I ZAŠTITE PROSTORA PODRUČJA POSEBNIH UVJETA KORIŠTENJA | |
| Broj kartografskog prikaza: 3. | Mjerilo kartografskog prikaza: 1:5000 |
| Odluka o izradi Plana: Županijski glasnik Ličko-senjske županije br. 27A/13 | Odluka Općinskog vijeća Općine Perušić o donošenju Plana: Županijski glasnik Ličko-senjske županije br. 26/14 |
| Javna rasprava objavljena: Lički list, 20.07.2014. | Javni uvid održan: od 28.07.2014. - 26.08.2014. |
| Pečat tijela odgovornog za provođenje javne rasprave: | Odgovorna osoba za provođenje javne rasprave: IVICA BAŠIĆ, ing. |
| Pravna osoba koja je izradila plan: URBANISTIČKI ZAVOD GRADA ZAGREBA d.o.o., ZAGREB, Ulica braće Domany 4 | |
| Pečat pravne osobe koja je izradila Plan: | Odgovorna osoba: DARIJEN BELEC, dipl.ing.građ. |
| Pečat odgovornog voditelja: | Odgovorni voditelj: NINA KELAVA, dipl.ing.arh. |
| Stručni tim u izradi plana: 1. NINA KELAVA, dipl.ing.arh. 2. IVAN KAPOVIĆ, mag.ing.arch. 3. ANDREJA ŠUGAR, mag.ing.aedif. 4. PETAR CIGETIĆ, bacc.ing.aedif. 5. MOMIR PAVLETIĆ SLOBODAN, mag.ing.prosp.arch. | |
| Pečat Općinskog vijeća Općine Perušić: | Predsjednik Općinskog vijeća Općine Perušić : MILORAD VIDMAR |
| Istovjetnost ovog prostornog plana s izvornikom ovjerava: | Pečat nadležnog tijela: |

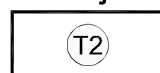
GRANICE



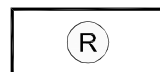
GRANICA OBUHVATA PLANA

NAMJENA POVRŠINA

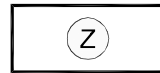
Izdvojeno građevinsko područje izvan naselja



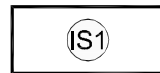
GOSPODARSKA NAMJENA - UGOSTITELJSKO-TURISTIČKA turističko naselje - T2



SPORTSKO - REKREACIJSKA NAMJENA




ZAŠTITNE ZELENE POVRŠINE



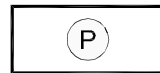
POVRŠINE INFRASTRUKTURNIH SUSTAVA trafostanica - IS1, separator ulja i masti - IS2

PROMETNE POVRŠINE

CESTOVNI PROMET



ULICE I PJEŠAČKE POVRŠINE



PARKIRALIŠTE

UVJETI KORIŠTENJA I ZAŠTITE PROSTORA PODRUČJA POSEBNIH UVJETA KORIŠTENJA

EVIDENTIRANO / PLANIRANO ZA ZAŠTITU



OSOBITO VRIJEDAN PREDJEL - PRIRODNI KRAJOBRAZ (područje cijelog obuhvata Plana)

UVJETI KORIŠTENJA I ZAŠTITE PROSTORA PODRUČJA EKOLOŠKE MREŽE



PODRUČJE OČUVANJA ZNAČAJNO ZA VRSTE I STANIŠNE TIPOVE - Ličko polje HR2001012 (područje cijelog obuhvata Plana)



PODRUČJE OČUVANJA ZNAČAJNO ZA PTICE - POP - Lička krška polja HR1000021 (područje cijelog obuhvata Plana)