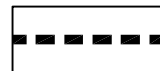


| | |
|--|--|
| Županija: LIČKO - SENJSKA Općina: PERUŠIĆ | |
| Naziv prostornog plana: URBANISTIČKI PLAN UREDENJA ZONE SPORTA I REKREACIJE MLAKVE (oznaka "Rc") | |
| Naziv kartografskog prikaza: NAČIN I UVJETI GRADNJE OBLICI KORIŠTENJA | |
| Broj kartografskog prikaza: 4. | Mjerilo kartografskog prikaza: 1:5000 |
| Odluka o izradi Plana: Županijski glasnik Ličko-senjske županije br. 27A/13 | Odluka Općinskog vijeća Općine Perušić o donošenju Plana: Županijski glasnik Ličko-senjske županije br. 26/14 |
| Javna rasprava objavljena: Lički list, 20.07.2014. | Javni uvid održan: od 28.07.2014. - 26.08.2014. |
| Pečat tijela odgovornog za provođenje javne rasprave: | Odgovorna osoba za provođenje javne rasprave: _____ IVICA BAŠIĆ, ing. |
| Pravna osoba koja je izradila plan: URBANISTIČKI ZAVOD GRADA ZAGREBA d.o.o., ZAGREB, Ulica braće Domany 4 | |
| Pečat pravne osobe koja je izradila Plan: | Odgovorna osoba: _____ DARIJEN BELEC, dipl.ing.građ. |
| Pečat odgovornog voditelja: | Odgovorni voditelj: _____ NINA KELAVA, dipl.ing.arh. |
| Stručni tim u izradi plana: | |
| 1. NINA KELAVA, dipl.ing.arh. 2. IVAN KAPOVIĆ, mag.ing.arch. 3. ANDREJA ŠUGAR, mag.ing.aedif. | 4. PETAR CIGETIĆ, bacc.ing.aedif. 5. MOMIR PAVLETIĆ SLOBODAN, mag.ing.prosp.arch. |
| Pečat Općinskog vijeća Općine Perušić: | Predsjednik Općinskog vijeća Općine Perušić : _____ MILORAD VIDMAR |
| Istovjetnost ovog prostornog plana s izvornikom ovjerava: | Pečat nadležnog tijela: |
| _____ | _____ |

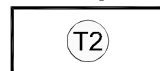
GRANICE



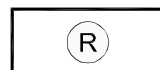
GRANICA OBUHVATA PLANA

NAMJENA POVRŠINA

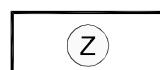
Izdvojeno građevinsko područje izvan naselja



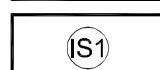
GOSPODARSKA NAMJENA - UGOSTITELJSKO-TURISTIČKA
 turističko naselje - T2



SPORTSKO - REKREACIJSKA NAMJENA




ZAŠTITNE ZELENE POVRŠINE



POVRŠINE INFRASTRUKTURNIH SUSTAVA
 trafostanica - IS1, separator ulja i masti - IS2

PROMETNE POVRŠINE

CESTOVNI PROMET



ULICE I PJEŠAČKE POVRŠINE



PARKIRALIŠTE

OBLICI KORIŠTENJA



NOVA GRADNJA
 GRADIVI DIO

OGRANIČENJA



KOTA 555,50 m n.m.
 MAKSIMALNI USPOR U AKUMULACIJI KRUŠČICA