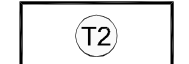


### GRANICE

 GRANICA OBUHVATA PLANA

### NAMJENA POVRŠINA Izdvojeno građevinsko područje izvan naselja

 GOSPODARSKA NAMJENA - UGOSTITELJSKO-TURISTIČKA turističko naselje - T2

 SPORTSKO - REKREACIJSKA NAMJENA


 POVRŠINE INFRASTRUKTURNIH SUSTAVA trafostanica - IS1

### PROMETNE POVRŠINE CESTOVNI PROMET

 ULICE I PJEŠAČKE POVRŠINE

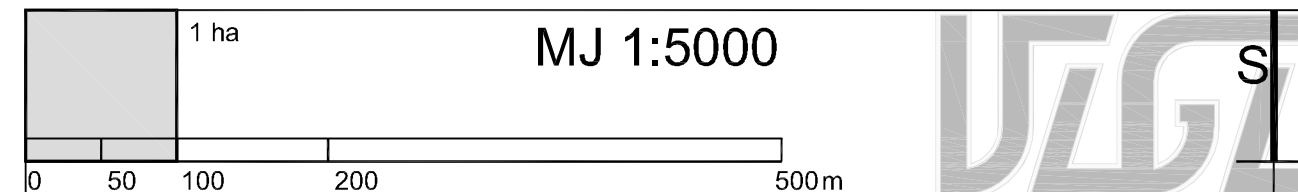
 NOVA GRADNJA GRADIVI DIO

### OGRANIČENJA

 KOTA 555,50 m n.m. MAKSIMALNI USPOR U AKUMULACIJI KRUSČICA

Akumulacijsko jezero  
Kruščica

JEZERO KRUSČICA



Županija: <b>LIČKO - SENJSKA</b>	
Općina: <b>PERUŠIĆ</b>	
Naziv prostornog plana: <b>URBANISTIČKI PLAN UREĐENJA ZONE SPORTA I REKREACIJE MLAKVE (oznaka "Rd")</b>	
Naziv kartografskog prikaza: <b>NAČIN I UVJETI GRADNJE OBLICI KORIŠTENJA</b>	
Broj kartografskog prikaza: <b>4.</b>	Mjerilo kartografskog prikaza: <b>1:5000</b>
Odluka o izradi Plana: Županijski glasnik Ličko-senjske županije br. 27A/13	Odluka Općinskog vijeća Općine Perušić o donošenju Plana: Županijski glasnik Ličko-senjske županije br. 26/14
Javna rasprava objavljena: Lički list, 20.07.2014.	Javni uvid održan: od 28.07.2014. - 26.08.2014.
Pečat tijela odgovornog za provođenje javne rasprave:	Odgovorna osoba za provođenje javne rasprave:  <b>IVICA BAŠIĆ, ing.</b>
Pravna osoba koja je izradila plan: <b>URBANISTIČKI ZAVOD GRADA ZAGREBA d.o.o., ZAGREB, Ulica braće Domany 4</b>	
Pečat pravne osobe koja je izradila Plan:	Odgovorna osoba:  <b>DARIJEN BELEC, dipl.ing.građ.</b>
Pečat odgovornog voditelja:	Odgovorni voditelj:  <b>NINA KELAVA, dipl.ing.arh.</b>
Stručni tim u izradi plana: 1. NINA KELAVA, dipl.ing.arh. 2. IVAN KAPOVIĆ, mag.ing.arch. 3. ANDREJA ŠUGAR, mag.ing.aedif. 4. PETAR CIGETIĆ, bacc.ing.aedif. 5. MOMIR PAVLETIĆ SLOBODAN, mag.ing.prosp.arch.	
Pečat Općinskog vijeća Općine Perušić:	Predsjednik Općinskog vijeća Općine Perušić :  <b>MILORAD VIDMAR</b>
Istovjetnost ovog prostornog plana s izvornikom ovjerava:  _____	Pečat nadležnog tijela:  _____