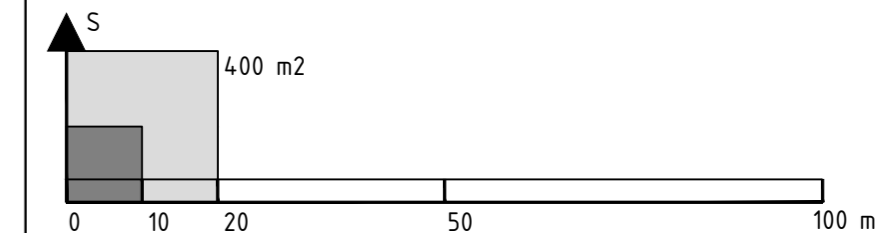


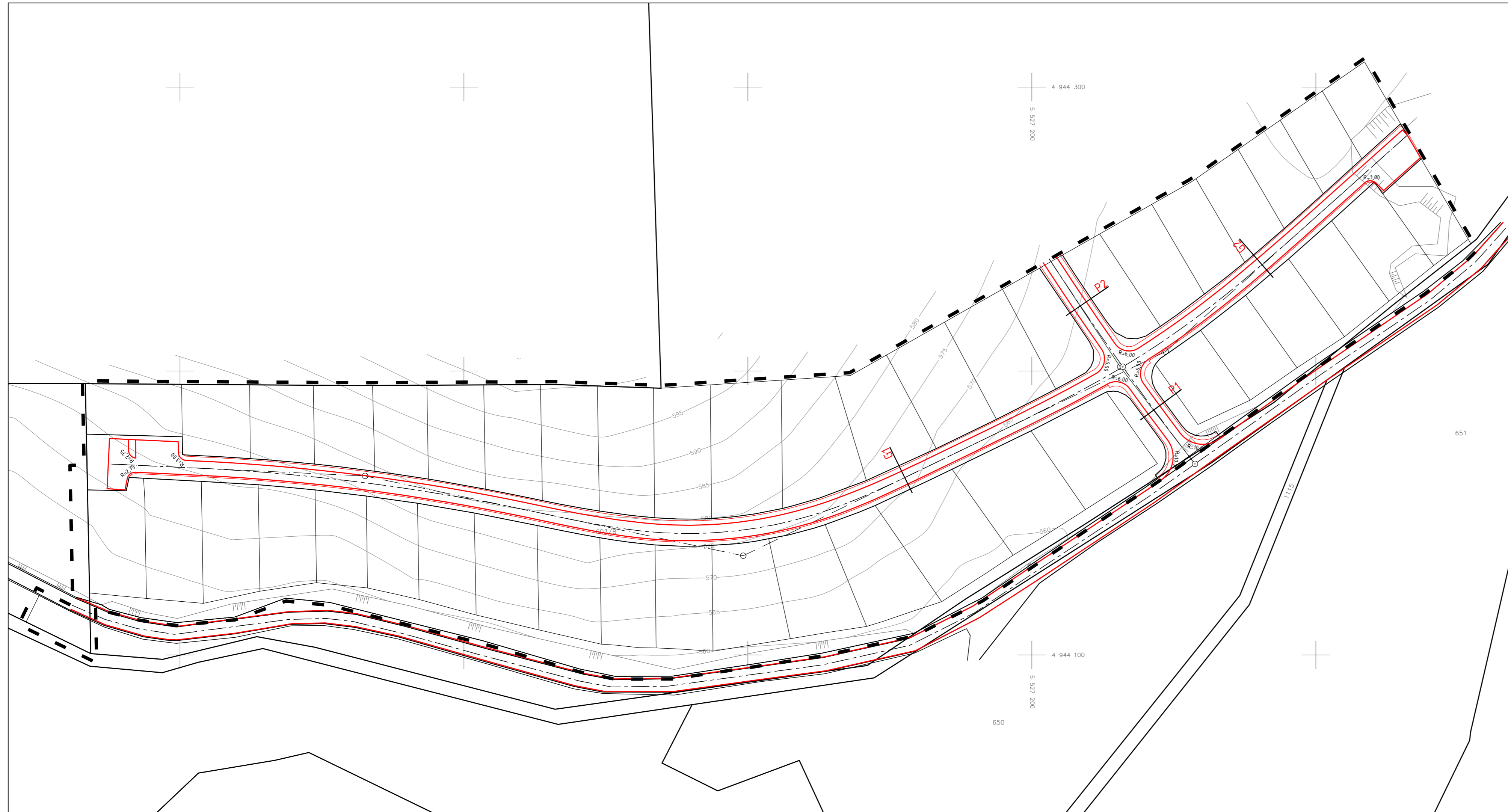
LIČKO-SENJSKA ŽUPANIJA
OPĆINA
PERUŠIĆ
DETALJNI PLAN UREĐENJA
KALUĐEROVAC - MALO POLJE

Naziv kartografskog prikaza :

**PROMETNA, TELEKOMUNIKACIJSKA
I KOMUNALNA INFRASTRUKTURNA MREŽA - PROMET**



1:1000



OSTALE GRANICE

GRANICA OBUHVATA PLANA

PROMET

CESTE, ULICE I JAVNE PROMETNE POVRŠINE

REGULACIJSKA LINIJA / GRANICA ČESTICE ULICE

RUB KOLNIKA

RUB NOGOSTUPA

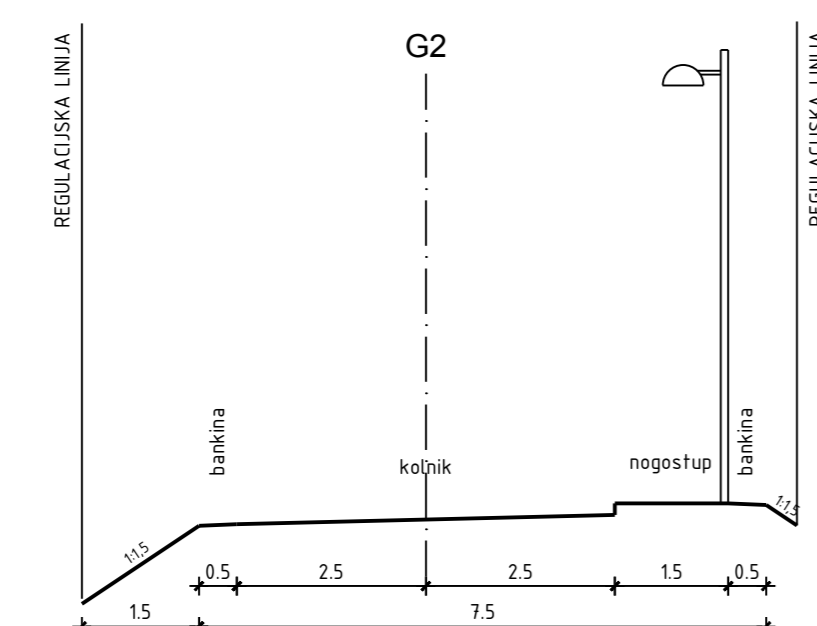
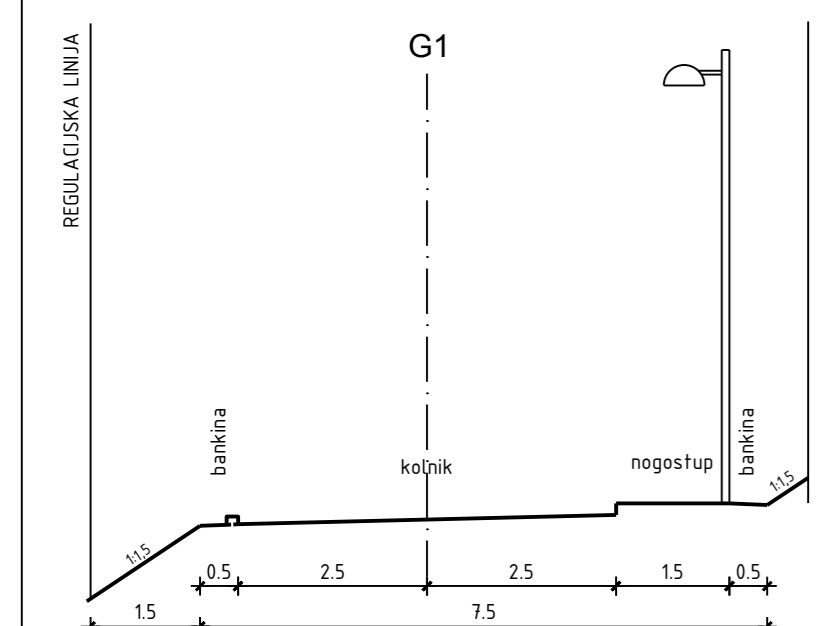
OS KOLNIKA

TANGENTA OSI KOLNIKA / SJECIŠTE TANGENTI

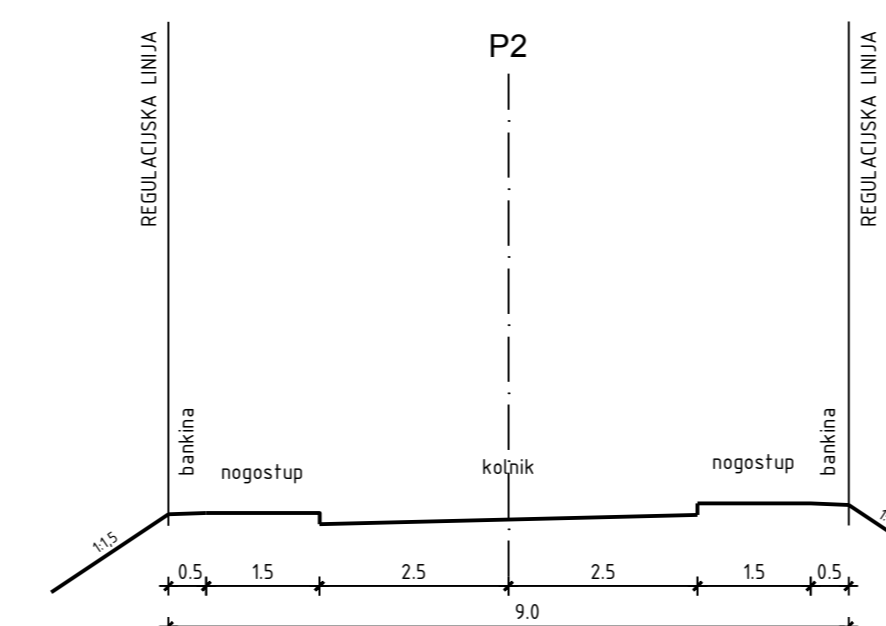
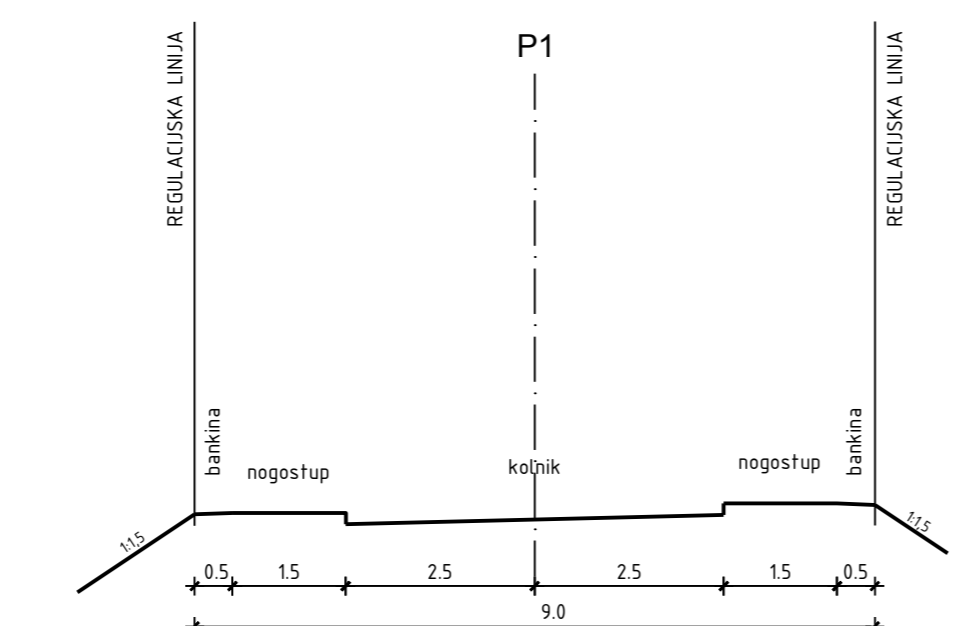
VRIJEDNOST POLUMJERA RUBA KOLNIKA

OZNAKA POPREČNOG PROFILA

NAČELNI KARAKTERISTIČNI POPOREČNI PROFILI ULICA mj. 1:100
GLAVNA PROMETNICA



PRILAZNA PROMETNICA



KOMUNALNA INFRASTRUKTURA		O o	V	O s	EK	E+JR
UDALJENOST OD OSI	1.50	2.00	0.50	0.00	2.00	1.50
ŠIRINA POJASA	1.0	1.5	1.0	1.5	0.5	1.0

KOMUNALNA INFRASTRUKTURA		O o	V	O s	EK	E+JR
UDALJENOST OD OSI	1.50	2.00	0.50	0.00	2.00	1.50
ŠIRINA POJASA	1.0	1.5	1.0	1.5	0.5	1.0

KOMUNALNA INFRASTRUKTURA	E+JR	EK	V	O s	JR
UDALJENOST OD OSI	1.50	1.50	0.00	2.00	1.50
ŠIRINA POJASA	1.0	1.0	2.0	1.0	1.5

KOMUNALNA INFRASTRUKTURA	E+JR	EK	V	JR
UDALJENOST OD OSI	1.50	1.50	0.00	1.50
ŠIRINA POJASA	1.0	1.0	2.5	1.0

Tumač:
EK - Elektroničke komunikacije
E - Elektroenergetski kabel
JR - Vod javne rasvjete
V - Vodopskrbni cjevovod
O o - Odvodnja - oborinska
O s - Odvodnja - sanitarna

Županija: LIČKO-SENJSKA Općina: PERUŠIĆ	DETALJNI PLAN UREĐENJA KALUĐEROVAC - MALO POLJE	
Naziv prostornog plana:	PROMETNA, TELEKOMUNIKACIJSKA I KOMUNALNA INFRASTRUKTURNA MREŽA - PROMET	
Naziv kartografskog prikaza:	PROMETNA, TELEKOMUNIKACIJSKA I KOMUNALNA INFRASTRUKTURNA MREŽA - PROMET	
Broj kartografskog prikaza: 2.1.a	Mjerilo kartografskog prikaza: 1:1000	
Odluka o izradi Detaljnog plana uređenja Kaluđerovac - Malo Polje (službeno glasilo):	Odluka predstavničkog tijela o donošenju plana (službeno glasilo):	
Županijski glasnik Ličko-senjske županije br. 14/11, 8/12	Županijski glasnik Ličko-senjske županije br. 07/13	
Javna rasprava (datum objave): 10. 08. 2012. - 10. 09. 2012. (01. 08. 2012., Radio Gospić)	Javno izlaganje održano (u sklopu javne rasprave): 10. 09. 2012.	
Pečat tijela odgovornog za provođenje javne rasprave	Odgovorna osoba za provođenje javne rasprave: Krešimir Kreković, dipl.ing.el.	
Mišljenja na plan prema članku 94. Zakona o prostornom uređenju i gradnji (NN 76/07, 38/09, 55/11, 90/11 i 50/12)		
1. MINISTARSTVO KULTURE, Uprava za zaštitu kulturne baštine, Konzervatorski odjel u Gospiću KLASA: 512-08/11-10/0368, URBROJ: 532-04-13/1-13-5	30. 01. 2013.	
2. HAKOM KLASA: 350-05/13-01/41, URBROJ: 376-10/SV-13-3 (JŠ)	31. 01. 2013.	
3. MORH, Uprava za materijalne resurse, Sektor za nekretnine, graditeljstvo i zaštitu okoliša KLASA: 350-02/13-01/15, URBROJ: 512M3-020201-13-2	13. 02. 2013.	
4. Hrvatske autoceste, d.o.o. BROJ: 45212-100-185/13	14. 02. 2013.	
5. DRŽAVNA UPRAVA ZA ZAŠTITU I SPAŠAVANJE, Područni ured Gospić KLASA: 350-02/13-01/01, URBROJ: 543-05-01-13-2	15. 02. 2013.	
6. MUP, PU Ličko – senjska, Služba zajedničkih i upravnih poslova, Inspektorat unutarnjih poslova BROJ: 511-04-04-11-1106/1-13.A.S.	15. 02. 2013.	
7. ZAVOD ZA PROSTORNO UREĐENJE LIČKO-SENJSKE ŽUPANIJE KLASA: 350-03/11-01/08, URBROJ: 2125/64-13-05.	18. 02. 2013.	
Pravna osoba koja je izradila plan: URBANISTIČKI ZAVOD GRADA ZAGREBA d.o.o.	Braće Domany 4 10 000 Zagreb	
Pečat tijela / pravne osobe koja je izradila plan:	Odgovorna osoba: Luka Šulentić, dipl. ing. arh.	
Voditelj izrade plana: Domagoj Lovas, dipl. ing. arh.		
Stručni tim u izradi Plana: 1. Domagoj Lovas, dipl.ing.arh. 2. Andreja Šugar, mag.ing.aedif. 3. Petar Cigetić, ing.grad.	Predsjednik općinskog vijeća: Milorad Vidmar	
Pečat predstavničkog tijela:	Pečat nadležnog tijela:	
Istovjetnost ovog prostornog plana s izvornikom ovjerava:		