


**PROSTORI / POVRŠINE ZA RAZVOJ I UREĐENJE  
GRAĐEVINSKO PODRUČJE NASELJA**

IZGRAĐENO NEIZGRAĐENO



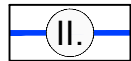
IZGRAĐENI / NEIZGRAĐENI DIO GRAĐEVINSKOG PODRUČJA NASELJA



JAVNA I DRUŠTVENA NAMJENA

**VODENE POVRŠINE**


POSTOJEĆE PLANIRANO



VODOTOK  
I - 1. KATEGORIJE, II - 2. KATEGORIJE

**PROMETNA, ULIČNA I KOMUNALNA INFRASTRUKTURNA MREŽA  
CESTOVNI PROMET**

IZGRAĐENO NEIZGRAĐENO



OSTALE DRŽAVNE CESTE



OZNAKA IZMJENA I DOPUNA PLANA  
POVEĆANJE GRAĐEVINSKOG PODRUČJA

**MJ 1:5000**



Županija: LIČKO-SENJSKA	
Općina: PERUŠIĆ	
Naziv prostornog plana: <b>IX. IZMJENE I DOPUNE PROSTORNOG PLANA UREĐENJA OPĆINE PERUŠIĆ</b>	
Naziv kartografskog prikaza: <b>GRAĐEVINSKA PODRUČJA NASELJA KVARTE - izvod</b>	
Broj kartografskog prikaza: <b>4.10.</b>	Mjerilo kartografskog prikaza: <b>1:5000</b>
Odluka o izradi: Županijski glasnik Ličko-senjske županije 29/20	Odluka o donošenju: Županijski glasnik Ličko-senjske županije 7/21
Javna rasprava objavljena: U Novom listu, 1.2.2021.	Javni uvid održan: od 3.2.2021. do 11.2.2021.
Pečat tijela odgovornog za provođenje javne rasprave:	Odgovorna osoba za provođenje javne rasprave:  Nada Marijanović, mag.ing.silv.
Mišljenje na plan prema članku 107. Zakona o prostornom uređenju (Narodne novine, 153/13, 65/17, 114/18, 39/19 i 98/19): Klasa: 350-02/20-01/12, Urbroj: 2125/64-21-04, Datum: 4.3.2021.	
Pravna osoba koja je izradila plan: <b>A KTERACIJA</b> Akteracija d.o.o. - Zagreb	
Pečat pravne osobe koja je izradila plan:	Odgovorna osoba:  Ivan Kapović, mag.ing.arch.
Voditelj izrade plana:  Ivan Kapović, mag.ing.arch.	
Stručni tim u izradi plana: Ivan Kapović, mag.ing.arch. Nina Kelava, dipl.ing.arh. Petar Cigetić, struč.spec.ing.aedif.	
Pečat Općinskog vijeća:	Predsjednik Općinskog vijeća:  Milorad Vidmar
Istovjetnost ovog plana s izvornikom ovjerava:  ...	Pečat nadležnog tijela:

