

GRANICE

TERITORIJALNE I STATISTIČKE GRANICE



OPĆINSKA GRANICA

PROSTORI / POVRŠINE ZA RAZVOJ I UREĐENJE

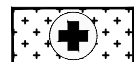
GRAĐEVINSKO PODRUČJE NASELJA

IZGRAĐENO NEIZGRAĐENO



IZGRAĐENI / NEIZGRAĐENI DIO GRAĐEVINSKOG PODRUČJA NASELJA

POVRŠINE IZVAN NASELJA



GROBLJE

VODENE POVRŠINE

POSTOJEĆE PLANIRANO



VODOTOK I KATEGORIJE
RIJEKA LIKA

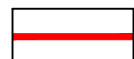
PROMETNA, ULIČNA I KOMUNALNA INFRASTRUKTURNA MREŽA

CESTOVNI PROMET


IZGRAĐENO NEIZGRAĐENO



ŽUPANIJSKE CESTE



LOKALNA CESTA



OSTALE NERAZVRSTANE CESTE
/ CESTE KOJE NISU JAVNE

ŽELJEZNIČKI PROMET



ŽIČARA - TRASA U ISTRAŽIVANJU



OZNAKA IZMJENA I DOPUNA PLANA
POVEĆANJE GRAĐEVINSKOG PODRUČJA

MJ 1:5000



Županija: LIČKO-SENJSKA	
Općina: PERUŠIĆ	
Naziv prostornog plana: IX. IZMJENE I DOPUNE PROSTORNOG PLANA UREĐENJA OPĆINE PERUŠIĆ	
Naziv kartografskog prikaza: GRAĐEVINSKA PODRUČJA NASELJA KALUĐEROVAC - izvod	
Broj kartografskog prikaza: 4.5.	Mjerilo kartografskog prikaza: 1:5000
Odluka o izradi: Županijski glasnik Ličko-senjske županije 29/20	Odluka o donošenju: Županijski glasnik Ličko-senjske županije 7/21
Javna rasprava objavljena: U Novom listu, 1.2.2021.	Javni uvid održan: od 3.2.2021. do 11.2.2021.
Pečat tijela odgovornog za provođenje javne rasprave:	Odgovorna osoba za provođenje javne rasprave: Nada Marijanović, mag.ing.silv.
Mišljenje na plan prema članku 107. Zakona o prostornom uređenju (Narodne novine, 153/13, 65/17, 114/18, 39/19 i 98/19): Klasa: 350-02/20-01/12, Urbroj: 2125/64-21-04, Datum: 4.3.2021.	
Pravna osoba koja je izradila plan: A KTERACIJA Akteracija d.o.o. - Zagreb	
Pečat pravne osobe koja je izradila plan:	Odgovorna osoba: Ivan Kapović, mag.ing.arch.
Voditelj izrade plana: Ivan Kapović, mag.ing.arch.	
Stručni tim u izradi plana: Ivan Kapović, mag.ing.arch. Nina Kelava, dipl.ing.arh Petar Cigetić, struč.spec.ing.aedif.	
Pečat Općinskog vijeća:	Predsjednik Općinskog vijeća: Milorad Vidmar
Istovjetnost ovog plana s izvornikom ovjerava: ...	Pečat nadležnog tijela:

