

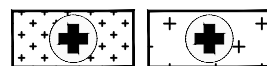
**PROSTORI / POVRŠINE ZA RAZVOJ I UREĐENJE
GRAĐEVINSKO PODRUČJE NASELJA**

IZGRAĐENO NEIZGRAĐENO



IZGRAĐENI / NEIZGRAĐENI DIO GRAĐEVINSKOG PODRUČJA NASELJA


POVRŠINE IZVAN NASELJA



GROBLJE

**PROMETNA, ULIČNA I KOMUNALNA INFRASTRUKTURNA MREŽA
CESTOVNI PROMET**


IZGRAĐENO NEIZGRAĐENO



ŽUPANIJSKE CESTE

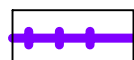


LOKALNA CESTA



OSTALE NERAZVRSTANE CESTE
/ CESTE KOJE NISU JAVNE

ŽELJEZNIČKI PROMET




PRUGA OD ZNAČAJA ZA MEĐUNARODNI PROMET
M604 - Oštarije-Gospić-Knin-Split Predgrađe

**ELEKTROENERGETSKI SUSTAV
ELEKTROPRIJENOSNI UREĐAJI**



DALEKOVOD 110 kV

INFRASTRUKTURNI KORIDORI




MAGISTRALNA GLAVNA ŽELJEZNIČKA PRUGA



OZNAKA IZMJENA I DOPUNA PLANA
POVEĆANJE GROBLJA

MJ 1:5000



Županija: LIČKO-SENJSKA Općina: PERUŠIĆ Naziv prostornog plana: IX. IZMJENE I DOPUNE PROSTORNOG PLANA UREĐENJA OPĆINE PERUŠIĆ	
Naziv kartografskog prikaza: GRAĐEVINSKA PODRUČJA NASELJA STUDENCI - izvod	
Broj kartografskog prikaza: 4.16.	Mjerilo kartografskog prikaza: 1:5000
Odluka o izradi: Županijski glasnik Ličko-senjske županije 29/20	Odluka o donošenju: Županijski glasnik Ličko-senjske županije 7/21
Javna rasprava objavljena: U Novom listu, 1.2.2021.	Javni uvid održan: od 3.2.2021. do 11.2.2021.
Pečat tijela odgovornog za provođenje javne rasprave:	Odgovorna osoba za provođenje javne rasprave: _____ Nada Marijanović, mag.ing.silv.
Mišljenje na plan prema članku 107. Zakona o prostornom uređenju (Narodne novine, 153/13, 65/17, 114/18, 39/19 i 98/19): Klasa: 350-02/20-01/12, Urbroj: 2125/64-21-04, Datum: 4.3.2021.	
Pravna osoba koja je izradila plan: <div style="text-align: right;">  </div>	
Pečat pravne osobe koja je izradila plan:	Odgovorna osoba: _____ Ivan Kapović, mag.ing.arch.
Voditelj izrade plana: _____ Ivan Kapović, mag.ing.arch.	
Stručni tim u izradi plana: Ivan Kapović, mag.ing.arch. Nina Kelava, dipl.ing.arh. Petar Cigetić, struč.spec.ing.aedif.	
Pečat Općinskog vijeća:	Predsjednik Općinskog vijeća: _____ Milorad Vidmar
Istovjetnost ovog plana s izvornikom ovjerava: _____	Pečat nadležnog tijela:

