


GRANICE

TERITORIJALNE I STATISTIČKE GRANICE

 OPĆINSKA GRANICA

 GRANICA NASELJA


OSTALE GRANICE - PODRUČJA PRIMJENE PLANSKIH MJERA ZAŠTITE


 OBVEZA IZRADE PROVEDBENIH DOKUMENATA
PROSTORNOG UREĐENJA - UPU

**PROSTORI / POVRŠINE ZA RAZVOJ I UREĐENJE
GRAĐEVINSKO PODRUČJE NASELJA**

 IZGRADENO
IZGRADENI DIO GRAĐEVINSKOG PODRUČJA NASELJA

IZDOJENO GRAĐEVINSKO PODRUČJE IZVAN NASELJA

 IZGRADENO NEIZGRADENO
GOSPODARSKA NAMJENA - POSLOVNA
I - INDUSTRIJSKA (PROIZVODNA/ZANATSKA), K - POSLOVNA / KOMUNALNO SERVISNA

 SPORTSKO - REKREACIJSKA NAMJENA

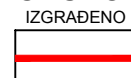
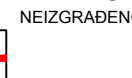
POVRŠINE IZVAN NASELJA

 GROBLJE

VODENE POVRŠINE

 POSTOJEĆE  PLANIRANO
AKUMULACIJA KRUŠČICA

**PROMETNA, ULIČNA I KOMUNALNA INFRASTRUKTURNA MREŽA
GESTOVNI PROMET**


 IZGRADENO  NEIZGRADENO
LOKALNA CESTA

  OSTALE NERAZVRSTANE CESTE
/ CESTE KOJE NISU JAVNE


ŽELJEZNIČKI PROMET

 ŽIČARA - TRASA U ISTRAŽIVANJU

**ELEKTROENERGETSKI SUSTAV
TRANSFORMATORSKA I RASKLOPNA POSTROJENJA**

 TS 110 / 35 kV

ELEKTROPRIJENOSNI UREĐAJI

 DALEKOVOD 110 kV

MJ 1:5000

 0 100m 250m 500m



Županija: LIČKO-SENJSKA	
Općina: PERUŠIĆ	
Naziv prostornog plana: VI. IZMJENE I DOPUNE PROSTORNOG PLANA UREĐENJA OPĆINE PERUŠIĆ	
GRAĐEVINSKA PODRUČJA NASELJA MLAKVA	
Broj kartografskog prikaza:	4. 19.
Mjerilo kartografskog prikaza:	1:5000
Odluka o izradi: Županijski glasnik Ličko-senjske županije, broj 24/15	Odluka o donošenju: Županijski glasnik Ličko-senjske županije, broj 11/16
Javna rasprava objavljena: - na web stranici Ministarstva i na web stranici Općine - u Novom listu, 27.5.2016.	Javni uvid održan: od 1.6.2016. do 16.6.2016.
Pečat tijela odgovornog za provođenje javne rasprave:	Odgovorna osoba za provođenje javne rasprave: Ivica Bašić, ing.
Suglasnost na plan prema članku 107. Zakona o prostornom uređenju (Narodne novine br. 153/13): Klasa: 350-02/16-01/06, Urbroj: 2125/64-16-03, Datum: 21.06.2016.	
Pravna osoba koja je izradila plan: GKJDOO Goran Karlović j.d.o.o.	
Pečat pravne osobe koja je izradila plan:	Odgovorna osoba: Goran Karlović, dipl.ing.arh.
Voditelj izrade plana: Ivan Kapović, mag.ing.arh.	
Stručni tim u izradi plana:	Ivan Kapović, mag.ing.arh. Ana Rajčević, dipl.ing.mat. Nina Kelava, dipl.ing.arh. Nada Bakula, dipl.oec., ing.grad. Goran Karlović, dipl.ing.arh. Ivana Najman, dipl.iur.
Pečat Općinskog vijeća:	Predsjednik Općinskog vijeća: Milorad Vidmar
Istovjetnost ovog plana s izvornikom ovjerava:	Pečat nadležnog tijela: