



GRANICE
TERITORIJALNE I STATISTIČKE GRANICE

 OPĆINSKA GRANICA

 GRANICA NASELJA

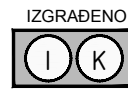

PROSTORI / POVRŠINE ZA RAZVOJ I UREĐENJE
GRAĐEVINSKO PODRUČJE NASELJA

IZGRAĐENO NEIZGRAĐENO NEUREĐENO
 IZGRAĐENI / NEIZGRAĐENI / NEUREĐENI DIO
GRAĐEVINSKOG PODRUČJA NASELJA

 JAVNA I DRUŠTVENA NAMJENA
D9 - VATROGASNI DOM

 GOSPODARSKA NAMJENA - POSLOVNA
K3 - KOMUNALNO SERVISNA

IZDVOJENO GRAĐEVINSKO PODRUČJE IZVAN NASELJA

IZGRAĐENO NEIZGRAĐENO
  GOSPODARSKA NAMJENA - POSLOVNA
I - INDUSTRIJSKA (PROIZVODNA/ZANATSKA),
K - POSLOVNA/KOMUNALNO SERVISNA,
K3 - KOMUNALNO SERVISNA


POVRŠINE IZVAN NASELJA

POSTOJEĆE PLANIRANO
 POVRŠINE INFRASTRUKTURNIH SUSTAVA

PROMETNA, ULIČNA I KOMUNALNA
INFRASTRUKTURNA MREŽA
CESTOVNI PROMET


IZGRAĐENO NEIZGRAĐENO
 DRŽAVNA CESTA - AUTOCESTA

 OSTALE DRŽAVNE CESTE

 ŽUPANIJSKE CESTE

 LOKALNA CESTA


 OSTALE NERAZVRSTANE CESTE
/ CESTE KOJE NISU JAVNE

 CESTA KOJA SE UKIDA

ŽELJEZNIČKI PROMET

IZGRAĐENO NEIZGRAĐENO
 PRUGA OD ZNAČAJA ZA MEĐUNARODNI PROMET
M604 - Oštarije-Gospić-Knin-Split Predgrađe

VODNOGOSPODARSKI SUSTAV
KORIŠTENJE VODA, VODOOPSKRBA

POSTOJEĆE PLANIRANO
 VODOSPRFEMA

 CRPNA STANICA

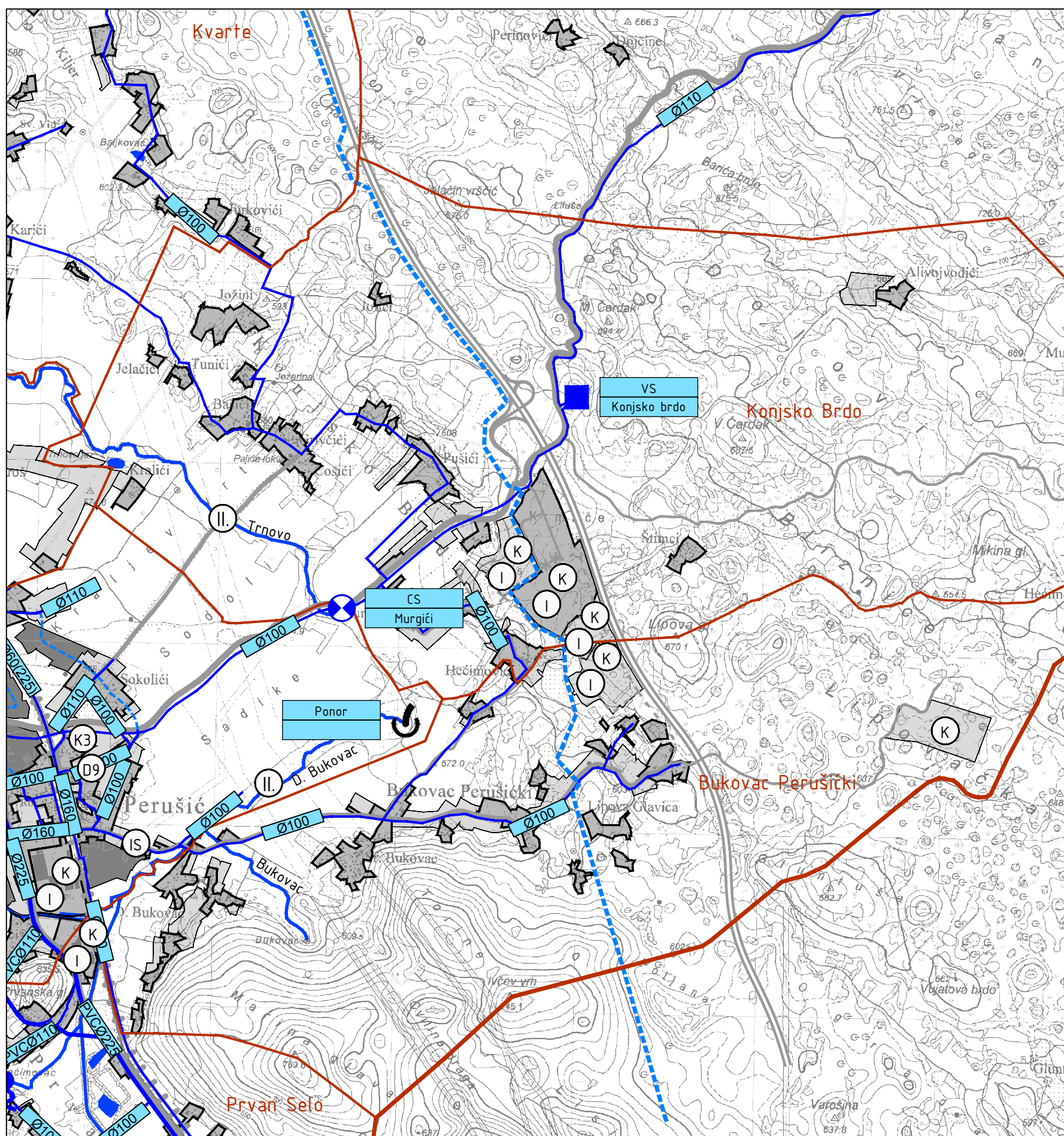
  MAGISTRALNI OPSKRBNI CJEVOVOD

  OSTALI VODOOPSKRBNI CJEVOVODI

VODENE POVRŠINE

POSTOJEĆE PLANIRANO
 VODOTOK
I - 1. KATEGORIJE, II - 2. KATEGORIJE

 PONOR



25ha MJ 1:25000

1ha

1km

2km

3km



Županija: LIČKO-SENJSKA	
Općina: PERUŠIĆ	
Naziv prostornog plana: VII. IZMJENE I DOPUNE PROSTORNOG PLANA UREĐENJA OPĆINE PERUŠIĆ	
Naziv kartografskog prikaza: INFRASTRUKTURNI SUSTAVI I MREŽE VODNOGOSPODARSKI SUSTAV - KORIŠTENJE VODA - UREĐENJE VODOTOKA I VODA - izvod	
Broj kartografskog prikaza: 2.3.	Mjerilo kartografskog prikaza: 1:25000
Odluka o izradi: Službeni glasnik Ličko-senjske županije 22/18	Odluka o donošenju: Službeni glasnik Ličko-senjske županije 14/19
Javna rasprava objavljena: u Novom listu, 4.4.2019.	Javni uvid održan: od 12.4.2019. do 20.4.2019.
Pečat tijela odgovornog za provođenje javne rasprave:	Odgovorna osoba za provođenje javne rasprave: Ivica Bašić, ing.
Mišljenje na plan prema članku 107. Zakona o prostornom uređenju (Narodne novine br. 153/13, 65/17 i 114/18): Klasa: 350-03/18-01/15 , Urbroj: 2125/64-19-04 , Datum: 17.5.2019.	
Pravna osoba koja je izradila plan: AKTERACIJA Akteracija d.o.o. - Zagreb	
Pečat pravne osobe koja je izradila plan:	Odgovorna osoba: Ivan Kapović, mag.ing.arch.
Voditelj izrade plana: Ivan Kapović, mag.ing.arch.	
Stručni tim u izradi plana: Ivan Kapović, mag.ing.arch. Nina Kelava, dipl.ing.arh Petar Cigetić, struč.spec.ing.aedif.	
Pečat Općinskog vijeća:	Predsjednik Općinskog vijeća: Milorad Vidmar
Istovjetnost ovog plana s izvornikom ovjerava:	Pečat nadležnog tijela: ...