



**GRANICE**  
TERITORIJALNE I STATISTIČKE GRANICE

 OPĆINSKA GRANICA

 GRANICA NASELJA

**UVJETI KORIŠTENJA I ZAŠTITE PROSTORA**  
PODRUČJA POSEBNIH OGRANIČENJA U KORIŠTENJU

TLO

 POSTOJEĆE PLANIRANO  
E3 - Ostalo (kamen)

 ISTRAZNI PROSTORI EKSPLOATACIJE PRIRODNIH SIROVINA  
Exg - Glina, Exk - Kamen, Exv - voda

 LOVIŠTE I UZGAJALIŠTE DIVLJAČI


**PODRUČJA PRIMJENE POSEBNIH MJERA UREĐENJA I ZAŠTITE**  
PODRUČJA I DIJELOVI PRIMJENE PLANSKIH MJERA ZAŠTITE



PROSTOR OBVEZNE IZRADE PROVEDBENIH DOKUMENATA  
PROSTORNOG UREĐENJA

**VODE I MORE**

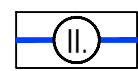
POSTOJEĆE PLANIRANO



GRANICA SLIVA RIJEKE GACKE



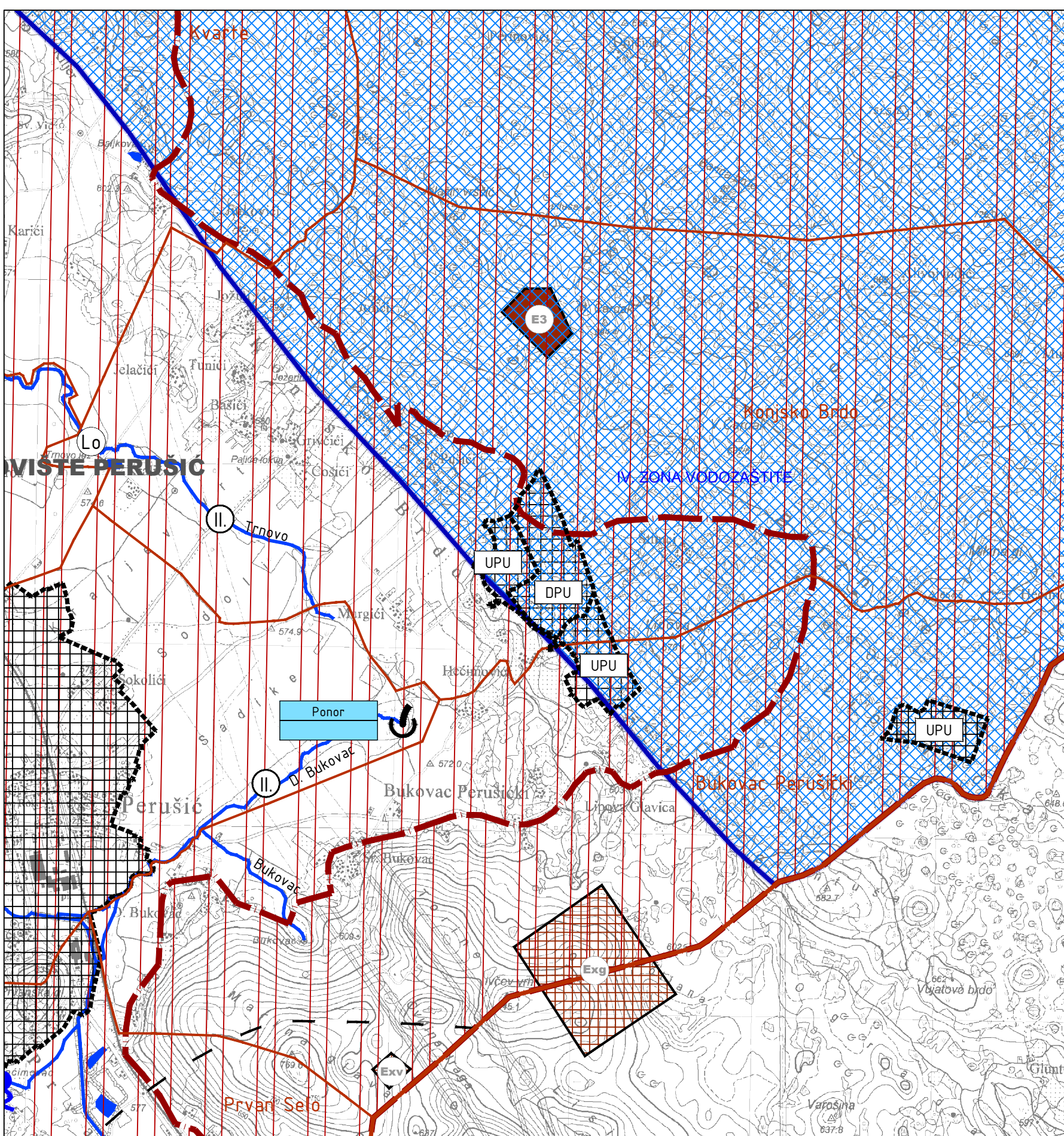
IV. ZONA VODOZAŠTITE  
(izvorišta rijeke Gacke – Tonkovićevo vrila, Majerovo vrila i vrila Klanac)



UREĐENJE KORITA PRIRODNIH VODOTOKA  
(uključivo i obostranog zaštitnog pojasa u širini od 10 m sa svake strane korita)



PONORI/ŠPILJE



25ha MJ 1:25000

1ha

1km

2km

3km



Županija: LIČKO-SENJSKA	
Općina: PERUŠIĆ	
Naziv prostornog plana: VII. IZMJENE I DOPUNE PROSTORNOG PLANA UREĐENJA OPĆINE PERUŠIĆ	
Naziv kartografskog prikaza: UVJETI KORIŠTENJA I ZAŠTITE PROSTORA PODRUČJA POSEBNIH OGRANIČENJA U KORIŠTENJU - izvod	
Broj kartografskog prikaza: 3.2.	Mjerilo kartografskog prikaza: 1:25000
Odluka o izradi: Službeni glasnik Ličko-senjske županije 22/18	Odluka o donošenju: Službeni glasnik Ličko-senjske županije 14/19
Javna rasprava objavljena: u Novom listu, 4.4.2019.	Javni uvid održan: od 12.4.2019. do 20.4.2019.
Pečat tijela odgovornog za provođenje javne rasprave:	Odgovorna osoba za provođenje javne rasprave:  Ivica Bašić, ing.
Mišljenje na plan prema članku 107. Zakona o prostornom uređenju (Narodne novine br. 153/13, 65/17 i 114/18): Klasa: 350-03/18-01/15 , Urbroj: 2125/64-19-04 , Datum: 17.5.2019.	
Pravna osoba koja je izradila plan: <b>AKTERACIJA</b> Akteracija d.o.o. - Zagreb	
Pečat pravne osobe koja je izradila plan:	Odgovorna osoba:  Ivan Kapović, mag.ing.arch.
Voditelj izrade plana:  Ivan Kapović, mag.ing.arch.	
Stručni tim u izradi plana: Ivan Kapović, mag.ing.arch. Nina Kelava, dipl.ing.arh Petar Cigetić, struč.spec.ing.aedif.	
Pečat Općinskog vijeća:	Predsjednik Općinskog vijeća:  Milorad Vidmar
Istovjetnost ovog plana s izvornikom ovjerava:	Pečat nadležnog tijela: