


LIČKO-SENJSKA ŽUPANIJA  
OPĆINA PERUŠIĆ  
URBANISTIČKI PLAN UREĐENJA  
PROŠIRENJA POSLOVNE ZONE  
"PERUŠIĆ (KONJSKO BRDO)"

Naziv kartografskog prikaza :  
PROMETNA, ULIČNA I KOMUNALNA INFRASTRUKTURNA MREŽA  
PROMET



GRANICE

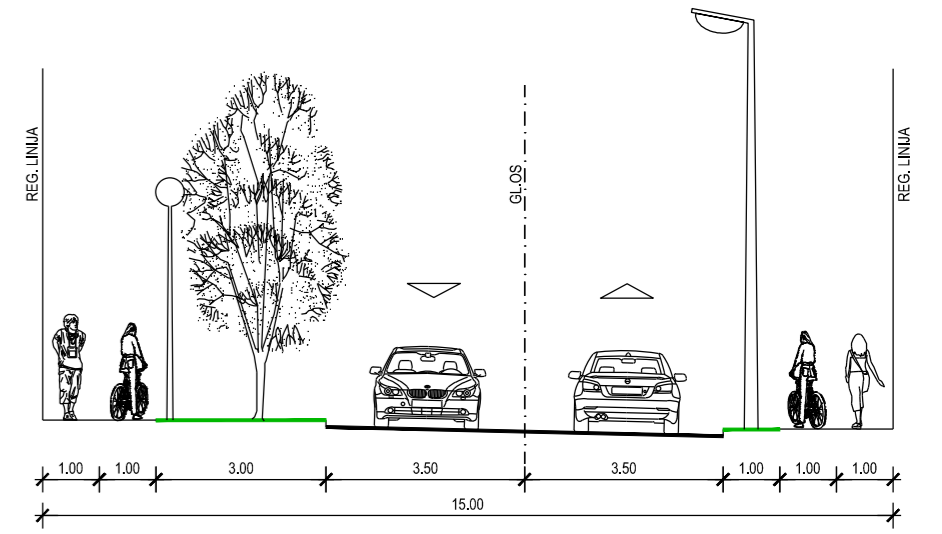
OSTALE GRANICE

- OBUHVAT PROSTORNOG PLANA
- OBUHVAT IZGRADENOG I UREĐENOG DIJELA POSLOVNE ZONE

PROMET

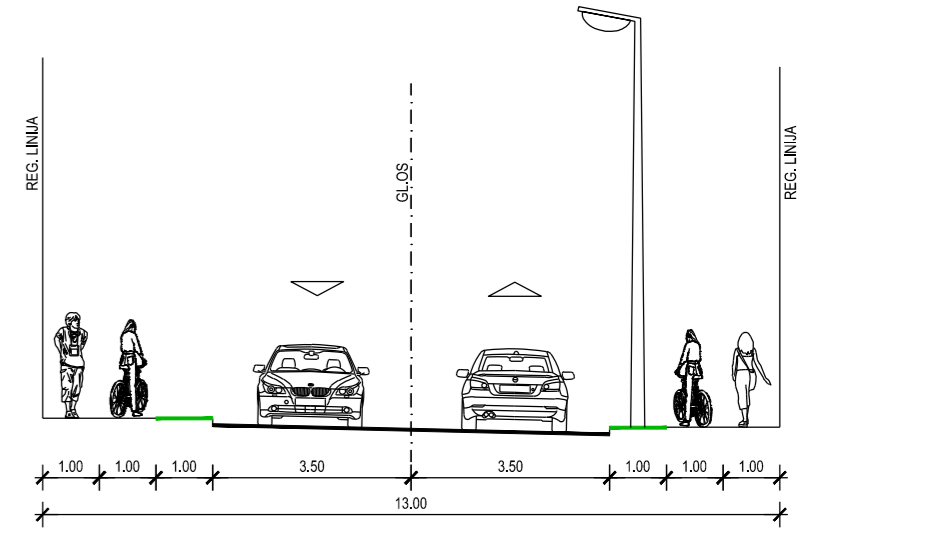
- |  |              |  |   |
|--|--------------|--|---|
|  | NE IZGRADENO |  | KORIDOR PROMETNICE  |
|  |              |  | KOLNIK  |
|  |              |  | POTEZ ZELENILA U SKLOPU PROMETNICA  |
|  |              |  | 1 1 NAČELNI KARAKTERISTIČNI POPREČNI PROFIL   |
|  |              |  | JAVNO PARKIRALIŠTE  |
|  |              |  | ZEMLIŠNI POJAS AUTOCESTE "A1"   |
|  |              |  | ZASTITNI POJAS S VANJSKE STRANE ZEMLIŠNOG POJASA AUTOCESTE "A1"<br>(širina = 40 m (0 - 20 m = zaštitno zelenilo; 20 - 40 m = zaštitno zelenilo i promet / infrastruktura) |
- BICIKLISTIČKI PROMET
- BICIKLISTIČKE STAZE |

POPREČNI PRESJEK 1-1



KOMUNALNA INFRASTRUKTURNA	EK	EE+JR	P	V	Ko	Ks	EE+JR	EK
UDALJENOST OD OSI	0,50	0,50	0,50	2,00	0,50	0,50	0,50	0,50
ŠIRINA POJASA	1,00	1,50	2,50	1,50	1,50	1,50	1,50	1,00

POPREČNI PRESJEK 2-2



KOMUNALNA INFRASTRUKTURNA	EK	EE+JR	P	V	Ko	Ks	EE+JR	EK
UDALJENOST OD OSI	0,50	0,50	0,50	1,50	0,50	0,50	0,50	0,50
ŠIRINA POJASA	1,00	1,50	0,50	1,50	1,50	1,50	1,50	1,00

Zupanija: LIČKO-SENJSKA	<b>URBANISTIČKI PLAN UREĐENJA PROŠIRENJA POSLOVNE ZONE "PERUŠIĆ (KONJSKO BRDO)"</b>
Općina: PERUŠIĆ	
Naziv prostornog plana:	<b>PROMETNA, ULIČNA I KOMUNALNA INFRASTRUKTURNA MREŽA PROMET</b>
Naziv kartografskog prikaza:	<b>PROMETNA, ULIČNA I KOMUNALNA INFRASTRUKTURNA MREŽA PROMET</b>
Broj kartografskog prikaza: 2.1.	Mjerilo kartografskog prikaza: 1:2000
Odluka o izradi UPU proširenja poslovn. zone Perušić-Konjsko Brdo (službeno glasilo):	Odluka predstavničkog tijela o donošenju plana (službeno glasilo):
Zupanijski glasnik Ličko-senjske županije br. 14/11, 8/12	Zupanijski glasnik Ličko-senjske županije br. 07/13
Javna rasprava (datum objave): 16. 06. 2012. - 16. 09. 2012. (01. 08. 2012., Radio Gospić)	Javno izlaganje održano: 16. 09. 2012.
Pečat tijela odgovornog za provođenje javne rasprave:	Odgovorna osoba za provođenje javne rasprave:
	<b>Krešimir Kreković, dipl.ing.el.</b>
Miđjenje na plan prema članku 94. Zakona o prostornom uređenju i gradnji (NN 76/07, 38/09, 55/11, 90/11 i 50/12):	
1. MINISTARSTVO KULTURE, Uprava za zaštitu kulturne baštine, Konzervatorski odjel u Gospiću KLASA: 612-08/11-10/0370, URBROJ: 532-04-131-13-5	30. 01. 2013.
2. HAKONI KLASA: 350-05/13-01/41, URBROJ: 376-10/SV-13-2 (J5)	31. 01. 2013.
3. MOHR, Uprava za materijalne resurse, Sektor za nekretnine, graditeljstvo i zaštitu okoliša KLASA: 350-02/13-01/16, URBROJ: 51240-02/2011-13-2	13. 02. 2013.
4. Hrvatske autoceste, d.o.o. BROJ: 452/2-160-16/113	14. 02. 2013.
5. DRŽAVNA UPRAVA ZA ZAŠTITU I SPAŠAVANJE, Područni ured Gospić KLASA: 350-02/13-01/01, URBROJ: 543-05-01-13-2	15. 02. 2013.
6. MUP, PU Ličko-senjske, Služba zajedničkih i upravnih poslova, Inspektorat unutarnjih poslova BROJ: 511-04-04-11-1106/1-13.A.S.	15. 02. 2013.
7. ZAVOD ZA PROSTORNO UREĐENJE LIČKO-SENJSKE ŽUPANIJE KLASA: 350-02/11-01/09, URBROJ: 212054-13-06.	16. 02. 2013.
Pravna osoba koja je izradila plan: <b>URBANISTIČKI ZAVOD GRADA ZAGREBA d.o.o.</b>	Braće Domanj 4 10 000 Zagreb 
Pečat tijela / pravne osobe koja je izradila plan:	Odgovorna osoba: <b>Luka Šulentić, dipl.ing. arh.</b>
Voditelj izrade plana: <b>Domagoj Lovas, dipl.ing. arh.</b>	
Stručni tim u izradi Plana: 1. Domagoj Lovas, dipl.ing. arh. 2. Andreja Šugar, mag.ing.aedif. 3. Petar Cigetić, ing.grad.	4. Momir Pavletić Slobodan, mag.ing.prosp.arch.
Pečat predstavničkog tijela:	Predsjednik općinskog vijeća: <b>Milorad Vidmar</b>
Istovjetnost ovog prostornog plana s izvornikom ovjersava:	Pečat nadležnog tijela: